

2º MOTO RALI TURISTICO, TÁ-SE BEM EM ALCATEIA !

25 & 26 DE JUNHO 2022



Neste código encontra-se:

Contactos úteis, lista de inscritos, como lêr um roadbook, regulamento de prova, etc

Início da Prova: 09h00		Hora de saída:
1ª Etapa 1º Sector 57,9 KM	Equipa Nº	Hora de Chegada:
		(Horários equipa nº00)

Olá!


Bem vindo a mais um fim de semana cheio de animação e boa disposição.
Preparado para um passeio cheeeeiio de curvas?

Este ano vamos deixar a nossa cidade, já que no último MR visitaste os murais do WOOL e temos muita coisa para te mostrar da nossa região.

Toma o teu lugar na nossa rotunda mais carismática e começa.

Ainda te lembras o que significam estas colunas?


Então, vamos lá começar!!



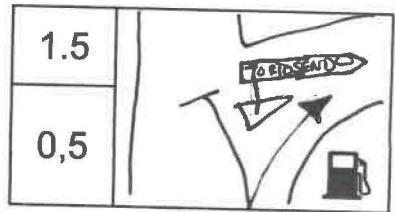
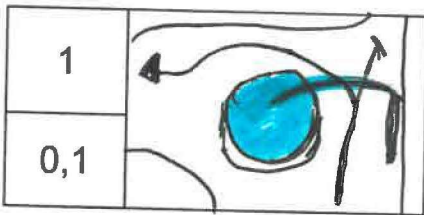
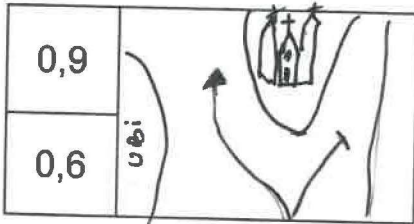
1

2

Quando desceres a rua, vais ver um dos novos murais da cidade pintado na semana passada. Giro, não é?

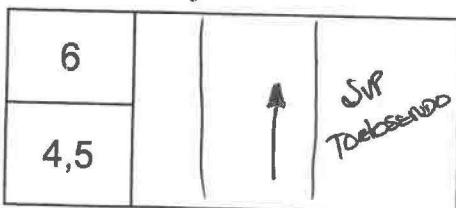


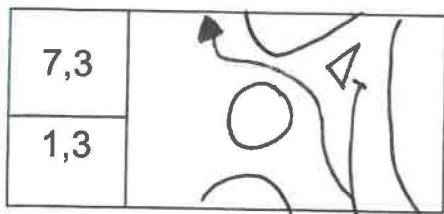
SVP



O Tortosendo é uma das vilas situada junto à Covilhã e até à década de 50 tinha 19 fábricas de lanifícios, com cerca de 502 teares, 27 caneleiras, 8 meadeiras, 22 bobinadeiras e 8 urdideiras sendo importantíssima para a economia local.

É também a freguesia que acolhe alguns dos nossos eventos e onde fazemos a nossa concentração invernal.

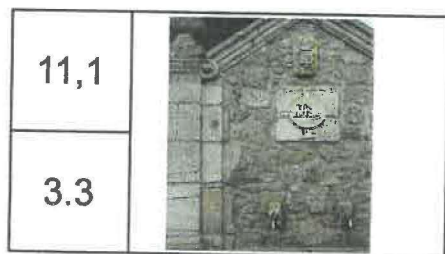
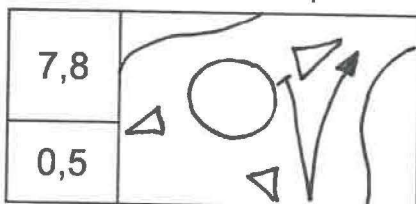




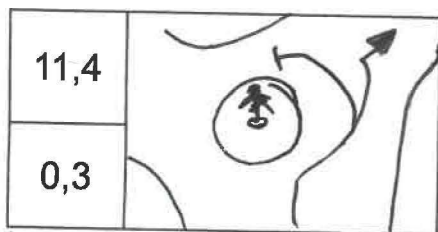
Viste a direcção das placas? É mesmo por aí, pelo Dominguiso, Peso e Vales do Rio!

Agora sim, mais perto do Dominguiso, terra dos Farrapeiros e onde este fim de semana se festeja...isso mesmo, a Festa dos Farrapeiros, profissão em desuso e que fazia a recolha para reutilização de fibras têxteis.

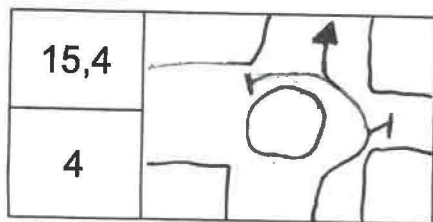
Agora ainda está calminho, mas a festa costuma ser rija. Vamos em frente que ainda não é hoje que provas o caldo farrapeiro!



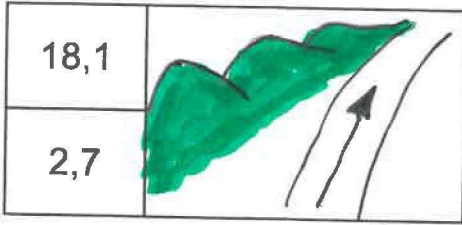
Se precisares refresca-te aqui



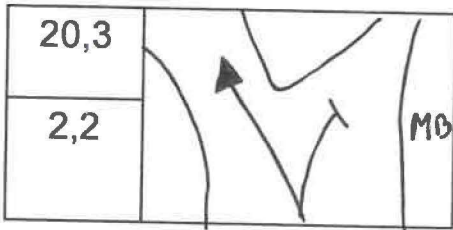
Navega pelo vale do rio até ao Barco



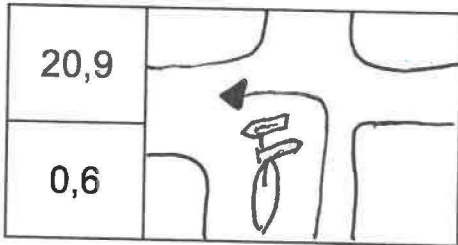
Já viste o Peso?
Continua em direcção ao Barco



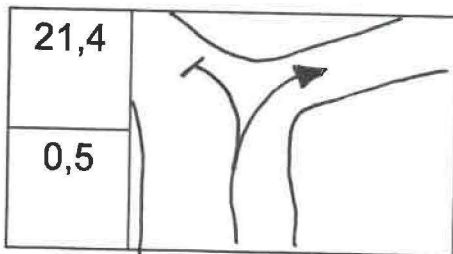
Acabaste de passar a Coutada, em frente tens a serra da Argemela, rica em lítio, o que significa que proximamente irá deixar de existir por se iniciar a exploração para retirada de minério. Já se nota a brecha das prospecções no cimo do monte.




Continua em direcção a Coimbra, Fundão e Paul



Segue em direcção às Minas da Recheira




Continua a avançar para as Minas da Recheira

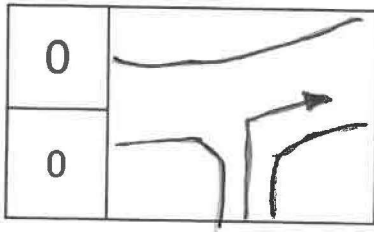


3 4 5 6 09h35+30'

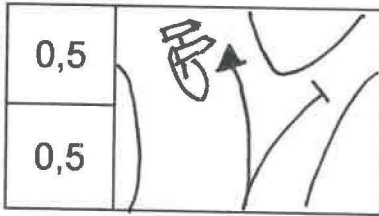
Estás quase lá, quando virares à direita, vais entrar numa estrada em terra, segue com cuidado até ao portão que te dá acesso às Minas da Recheira
ATENÇÃO - Podem vir motas em sentido contrário

Ora então chegaste à primeira paragem que vamos fazer, entra, estaciona e procura o controlador.
 As minas da Recheira estão cheias de curiosidades e vamos ter o Eng^o. Luís e a sua equipa mineira a mostrar-nos o que temos debaixo de terra.

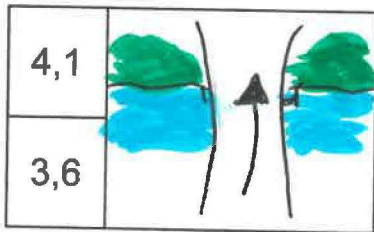




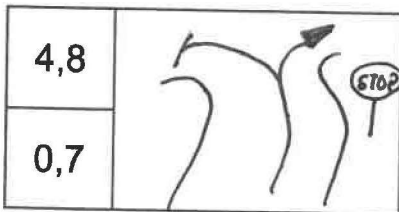
Sai por onde vieste.
Põe os kms a zero no alcatrão
e vamos continuar.
Cuidado a entrar na estrada
principal.



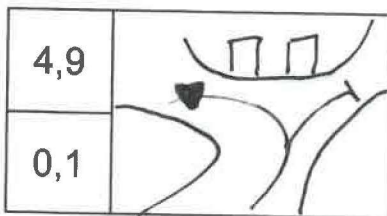
Agora em direcção a Lavacolhos
e sobe!
Vamos curvar pelo coração da
Argemela e apreciar a paisagem.



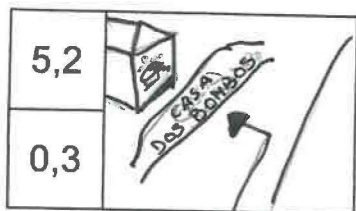
Bonito, não é? Aqui é a Praia Fluvial
de Lavacolhos.
Lava só as vistas que ainda não é
aqui que os lavas 😊



Com extremo cuidado entra
no alcatrão



Entra para o centro de Lavacolhos.
Esta terra tem um nome interes-
sante, não é?



Chegaste à Casa do Bombo, estaciona e procura o controlador, o Luca está à tua espera e quer mostrar-te como bombar a valer.

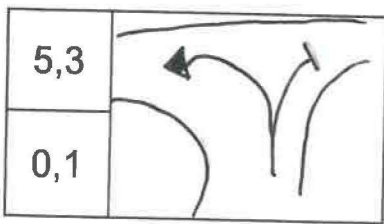
7 8 9 10

10h15+30'

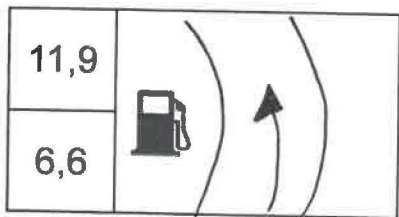


Temos arte mural por quase todas as aldeias da nossa zona. E é sempre bom ver que tentam preservar o património cultural do povo.

Tocaste o bombo? Adoçaste as tuas papilas?
Boa!! Então vamos para mais umas curvinhas à maneira!

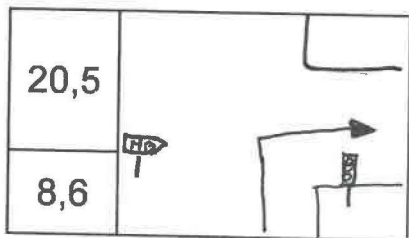


Segue em direcção de Silvares



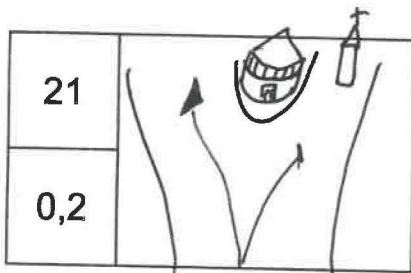
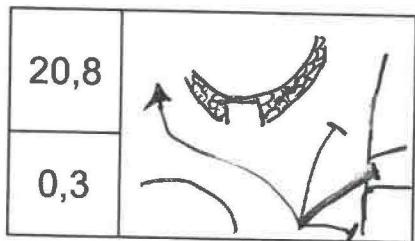
11h

Estás a entrar em Silvares.

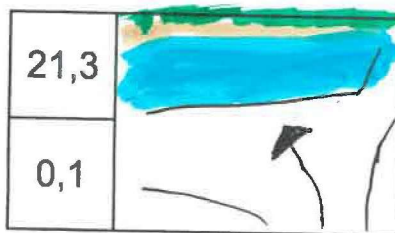
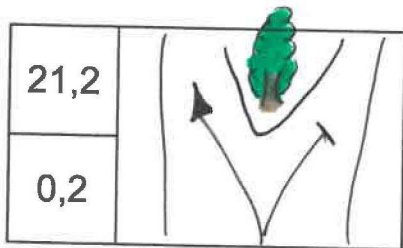


Entra na Barroca do Zêzere, esta é mais uma das aldeias de xisto.

Vira no 2º semáforo à direita.



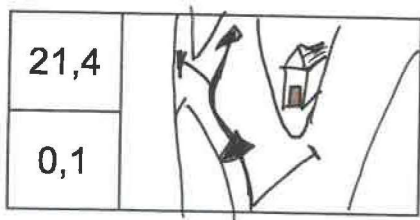
Desce para o rio, na Rua das Courelas



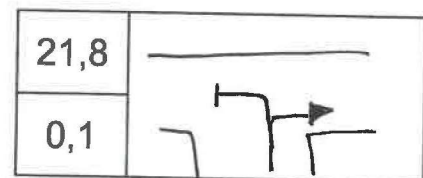

11h15+20'

Estaciona bem e procura o controlador.

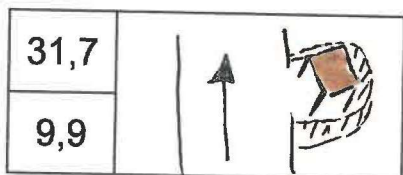
Aqui não tens saída por isso quando for para sair volta por onde vieste



Atenção!! Podem vir motas de frente

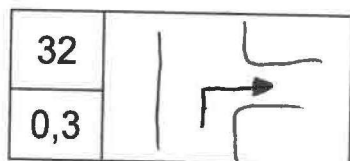


Segue novamente pela 238.
Aproveita as curvas mas não te estiques

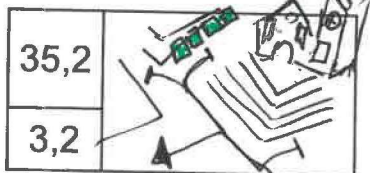


11h47

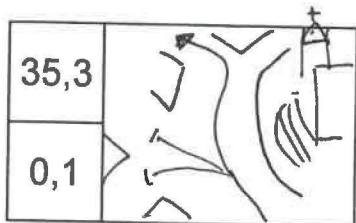
Aqui é o miradouro da Sarnadela



Vira para Janeiro de Cima



Segue para a Casa das Tecedeiras



Segue para a Casa das Tecedeiras pelo paraíso

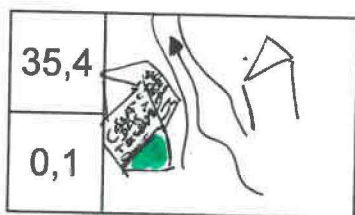
11

12

11h55+25'



Estaciona e entra, vai ter com o controlador e com a Sónia que é a artesã que trata deste espaço para te mostrar saberes antigos. Se queres aprender a fiar e a tecer estás no lugar certo.

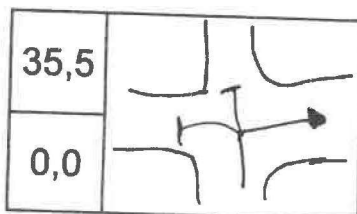
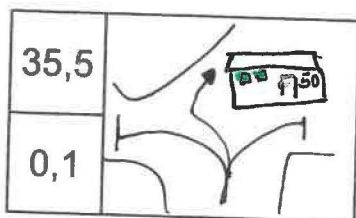


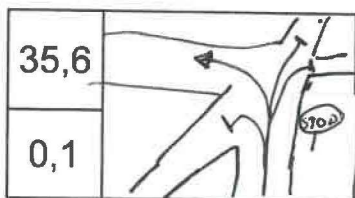
Vamos ver do almoço para a praia fluvial

Segue por essa ruela sinuosa.

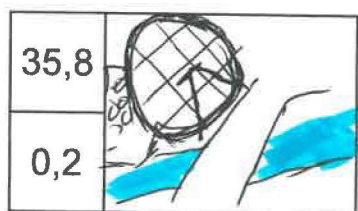
Linda não é?

Já viste a cor das pedras?





Segue a direcção da Praia Fluvial/
Casa de Janeiro, mas vira para a
Roda de Janeiro, passa o pontão
ao lado dela e estaciona.



E chegamos!! Estaciona, procura o controlador para entregares a folha das perguntas e prepara-te para relaxares um bocado e encheres a barriguinha.

Trouxeste o fato de banho? Vais precisar, ainda tens mais uma prova a superar! Boa Sorte!